ГЕНЕРАЛЬНЫЙ ПЛАН Понизовского сельского поселения Руднянского муниципального района Смоленской области

Карта фрагментов границ населенных пунктов (в том числе вновь образуемых населенных пунктов), входящих в состав поселения д. Новое Мышково, д. Новоселки, д. Печки, д. Потипы, д. Починок, д. Сапцы, д. Свариха, д. Сельцо, д. Скубятино, д. Скугрево, д. Слобода, д. Сурмилицы, д. Сухая Поленица, д. Теляпни, д. Хохлы, д. Шатилово

М 1:5 000

N
W E
S

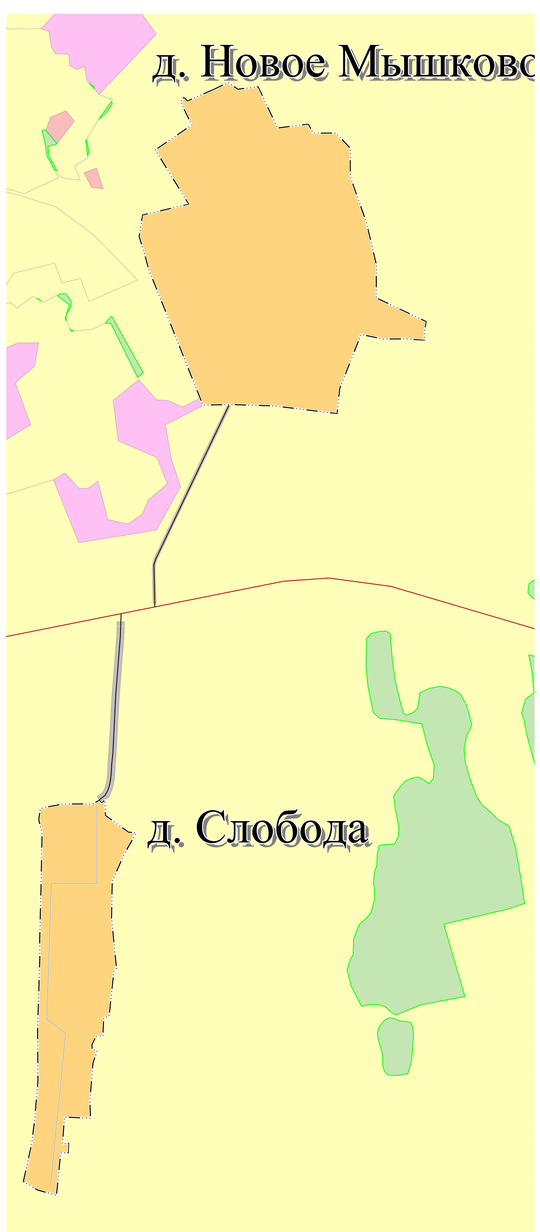

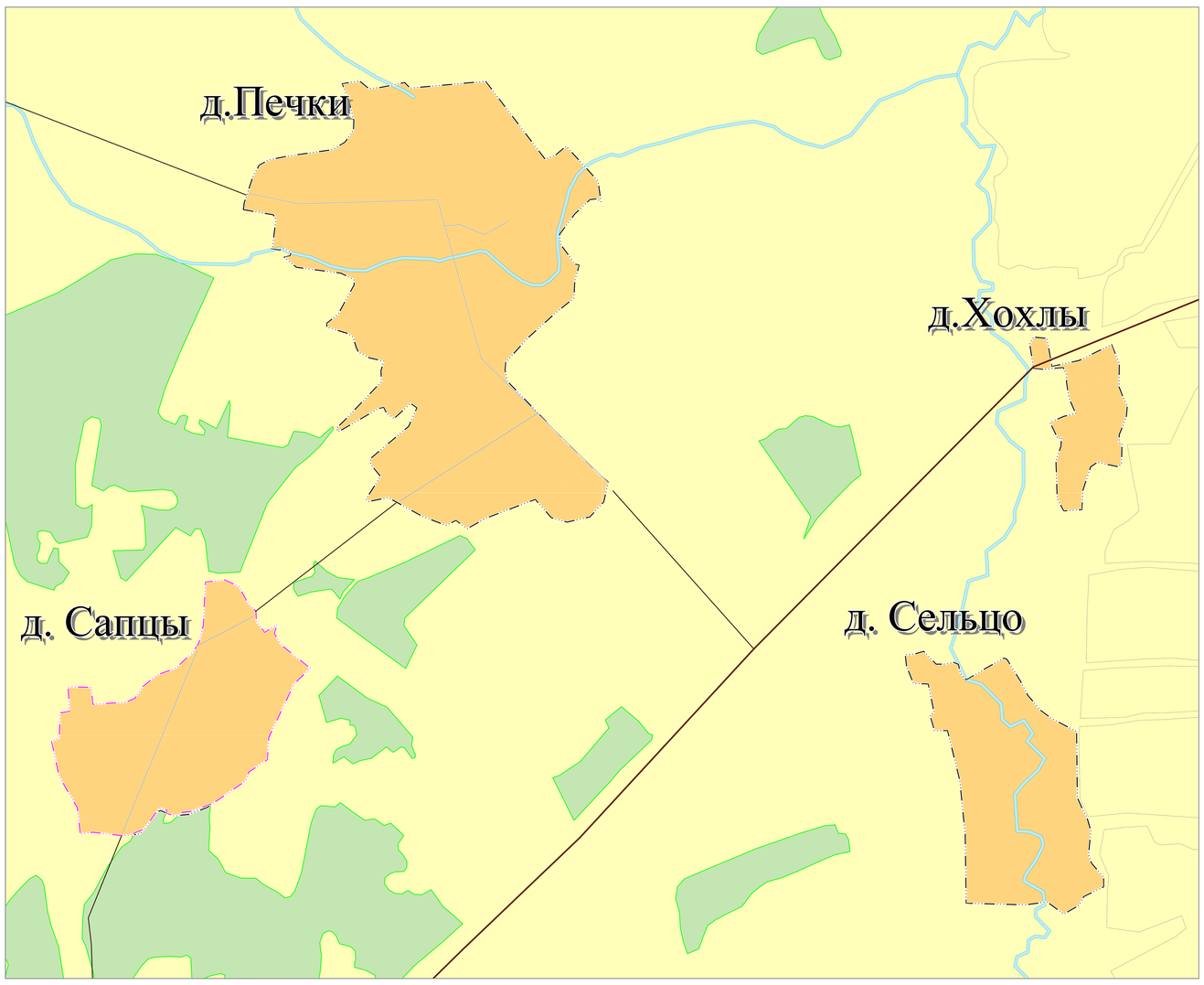

реконстр. план. сущ.

УСЛОВНЫЕ ОБОЗНАЧЕНИЯ

ГРАНИЦЫ

Государственная граница Российской Федерации

Граница муниципального района

Граница сельского поселения

Граница населенного пункта

ЗЕМЛИ ПО КАТЕГОРИЯМ

Земли населенных пунктов

Земли сельскохозяйственного назначения

Земли лесного фонда

Земли промышленности, энергетики, транспорта, связи, радиовещания, телевидения, информатики, земли для обеспечения космической деятельности, земли обороны, безопасности и земли иного специального назначения

Земли особо охраняемых территорий и объектов

Земли запаса

ПОВЕРХНОСТНЫЕ ВОДНЫЕ ОБЪЕКТЫ

Водоток (река, ручей, канал)

Водоем (озеро, пруд, обводненный карьер, водохранилище)

АВТОМОБИЛЬНЫЕ ДОРОГИ

Автомобильные дороги регионального или межмуниципального значения

Автомобильные дороги местного назначения

Улица в жилой застройке

ГРАНИЦЫ ЛЕСНИЧЕСТВ

Границы лесничеств по приказу Федерального агентства лесного хозяйства от 20.09.2017 № 493 "Об установлении границ Руднянского лесничества в Смоленской области"

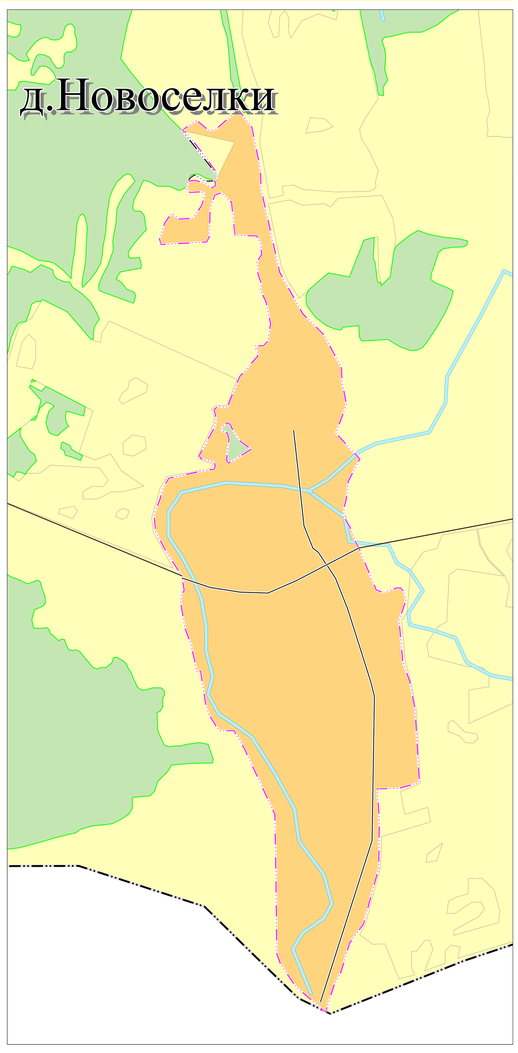

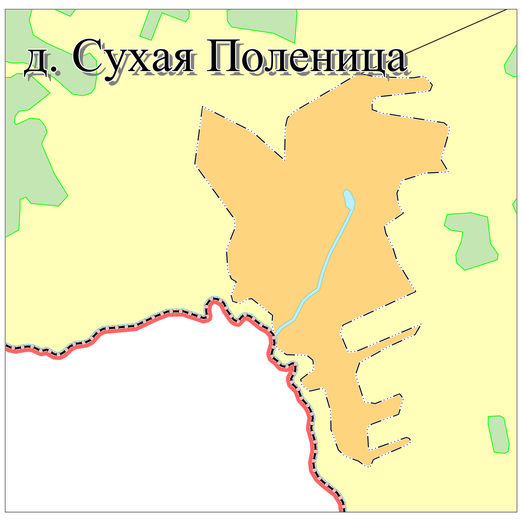

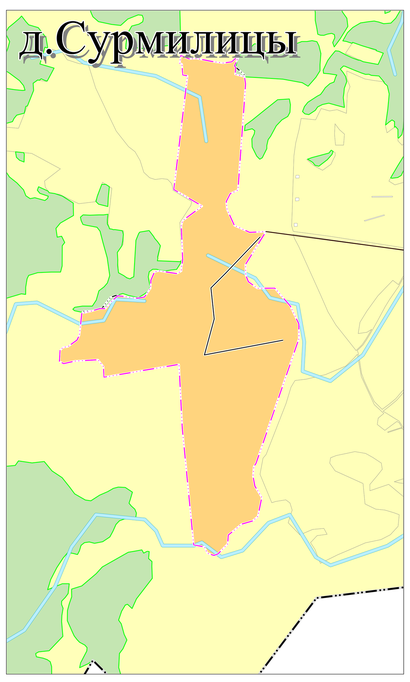

0 2,5
километры
Масштаб 1:9 597

						N-016330002602200003500001-ПЗЗ		
Изм.	Кол.уч.	Лист	№док.	Подп.	Дата	ПРАВИЛА ЗЕМЛЕПОЛЬЗОВАНИЯ И ЗАСТРОЙКИ Понизовского сельского поселения Руднянского района Смоленской области		
Архитектор		Филатова					Стадия	Лист	Листов
ГАП		Царенко					ПЗЗ	7	13
Н. контр.		Кудрявцева					ООО "ПСК "РУСПРОЕКТ"		